



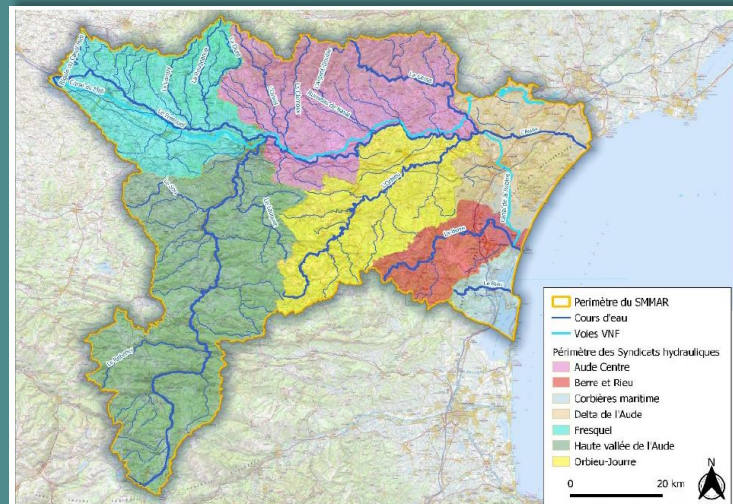
PLAN DE GESTION STRATEGIQUE DE ZONES HUMIDES BASSIN VERSANT AUDE ET BERRE

Atelier de Concertation

Stratégie et modes de gestion – Aude Centre et Orbieu - Jourres



EPTB AUDE
SMMAR
DES RIVIÈRES & DES HOMMES





EPTB AUDE
SMMAR
DES RIVIÈRES & DES HOMMES

PROPOS INTRODUCTIFS

M. DEMANGEOT

Vice-Président du SMMAR



Isabelle PERREE

Chargée de mission zones humides
SMMAR





 <https://colidee.com/o11p617>



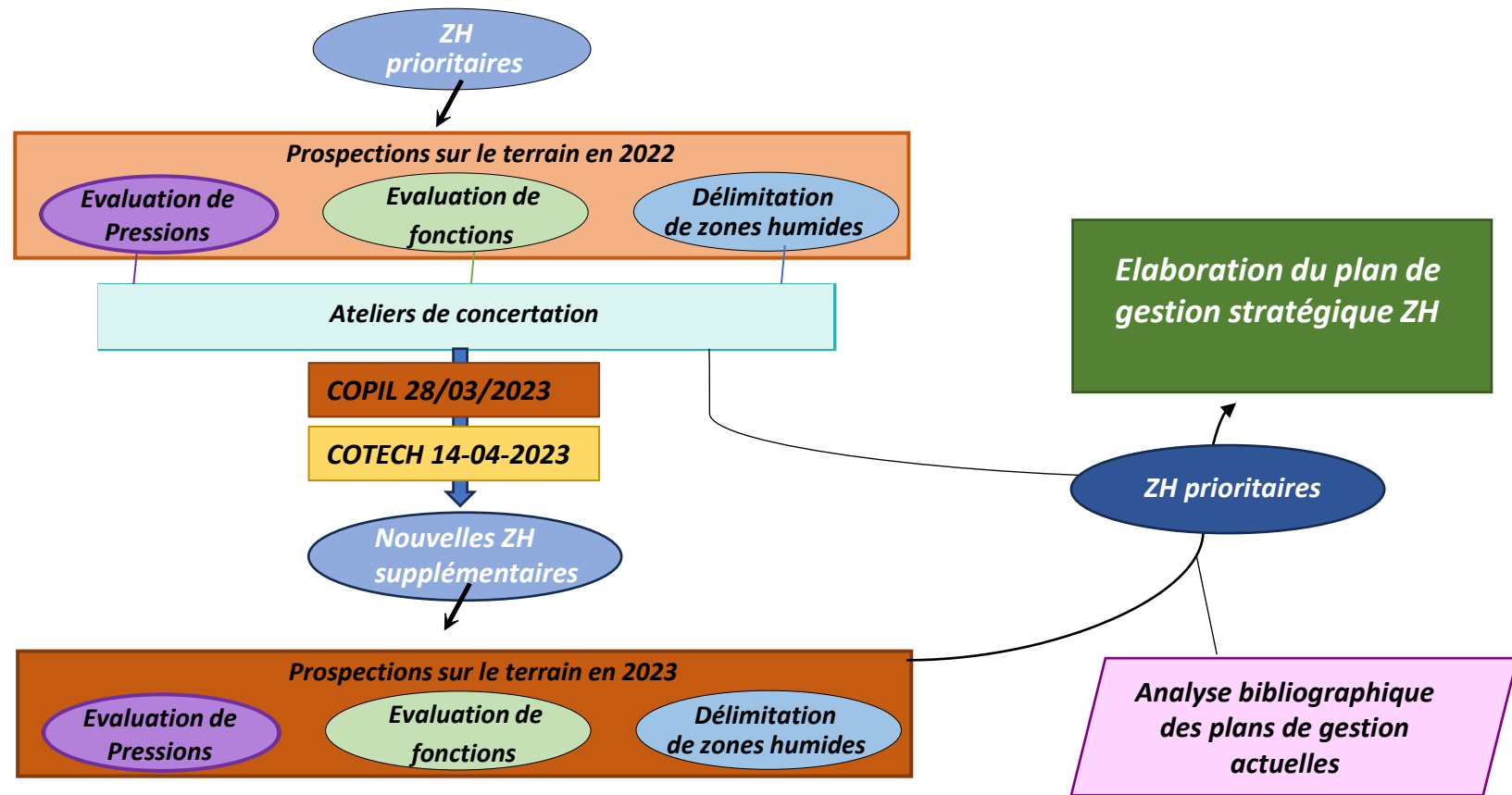
- 1. Le plan de gestion** : stratégie générale et déclinaison par secteurs
- 2. Inspiration** : exemples d'action
- 3. Les actions à déployer pour préserver les zones humides prioritaires** – *Atelier*
- 4. Restitution et conclusion**





I. Le plan de gestion : stratégie générale et déclinaison par secteurs

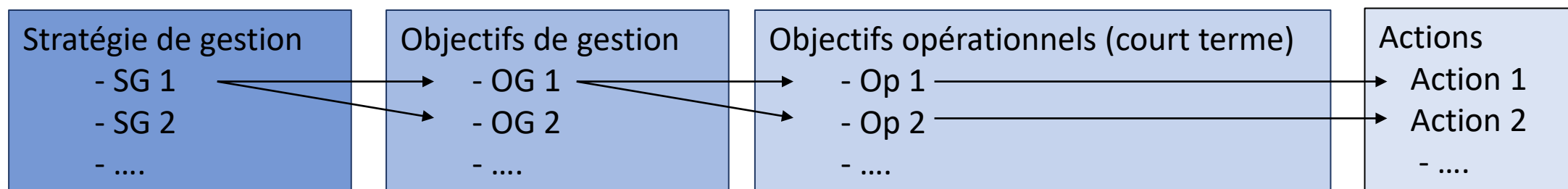
I. Rappel de la démarche pour l'élaboration du PGSZH



Rappel de la démarche pour la définition des stratégies de gestion

❑ Bâtir le plan de gestion stratégique:

- 1^{ère} étape: définir la stratégie de gestion :
 - A l'échelle du territoire (stratégie globale) ;
 - A l'échelle des sous-bassins versants et orientée vers les zones humides prioritaires (stratégie locale).
- 2^{ème} étape: définir le plan d'actions :
 - A l'échelle du territoire (stratégie globale) ;
 - A l'échelle des sous-bassins versants et orientée vers les zones humides prioritaires (stratégie locale).



TEMPS D'ÉCHANGES



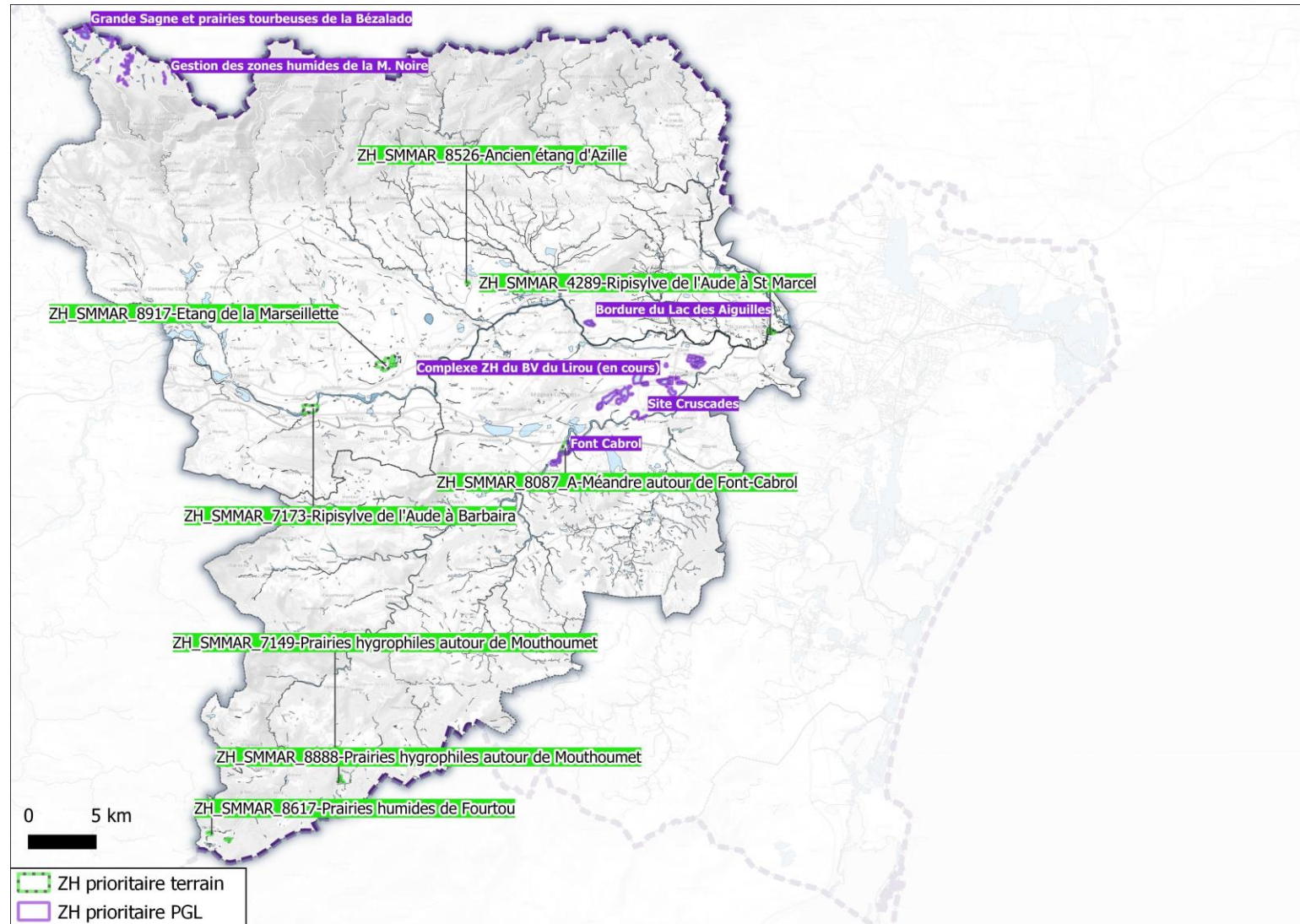
Atelier de Concertation du 07/07/2023 – Aude Centre et Orbieu - Jourres

Présentation de la stratégie de gestion à l'échelle du territoire

- La stratégie de gestion à l'échelle du territoire a été définie à partir de 5 axes d'action
 - **I. Préservation** de l'aptitude des zones humides à assurer des fonctions hydrologiques/hydrauliques, des fonctions physiques/biogéochimiques et des fonctions écologiques
 - **II. Veille sur les menaces** pesant sur les zones humides et amélioration de l'aptitude (**Restauration**) des zones humides à assurer des fonctions hydrologiques/hydrauliques, des fonctions physiques/biogéochimiques et des fonctions écologiques
 - **III. Connaissance et suivi** des zones humides
 - **IV. Communication et sensibilisation**
 - **V. Accompagner** les projets d'aménagement du territoire



Présentation de la stratégie de gestion à l'échelle d'Aude Centre et Orbieu - Jourres



Présentation de la stratégie de gestion à l'échelle d'Aude Centre et Orbieu - Jourres

Stratégie locale à long terme	Objectifs de gestion		
	Ripisylves	Zones humides de plaine	Prairies humides en tête de bassin
I. Préservation des fonctionnalités hydrologiques, biogéochimiques et écologiques des zones humides	Préservation de la diversité des écosystèmes alluviaux et donc la capacité d'accueil de la faune et de la flore inféodées et maintien de la dynamique naturel du cours d'eau	Préservation des prairies humides dans la plaine et en tête de bassin	
	Reconquête par une maîtrise foncière et/ou protection réglementaire visant à sécuriser les zones humides et leur espace de bon fonctionnement (Ex: élargissement des ripisylves)	Préservation d'une mosaïque de milieux humides et cultures dans les zones humides de plaine	
II. Réduction de menaces et restauration des fonctionnalités de ripisylves et prairies humides	Maîtrise foncière visant à restaurer les différents biocénoses dégradés		
	Contrôle des populations d'espèces invasives	Elimination ou réduction du drainage	Favoriser et développer un pâturage adapté (extensif) aux enjeux de la zone humide
	Nettoyage de déchets et cabanes		
	Restauration de mares alluviales au sein de la ripisylve		
	Possibilité de création de bras morts au sein de la ripisylve afin d'augmenter la fonctionnalité hydrologique et écologique		
III. Connaissances et suivi de zones humides	Mise en place d' indicateurs du suivi de la végétation		
IV. Communication et sensibilisation	Sensibilisation		
	Développement de sentiers de sensibilisation avec une fréquentation soutenable pour les zones humides		
	Développement des outils de communication		
V. Accompagnement de projets d'aménagement	Création d'un pôle d'information et veille de zones humides/biodiversité ("L'Observatoire") pour accompagner les porteurs de projets		
	Elaboration des outils d'information pour le public professionnel		
	Veille technique des menaces sur les zones humides (projets aménagement, dégradation par vandalisme etc) - accompagnement dans l'application d'une stratégie Eviter/Réduire/Compenser (ERC)		
	Intégration de l'inventaire zones humides et de la démarche de gestion dans les documents d'urbanisme		
		Favoriser des pratiques agricoles en équilibre avec la préservation des zones humides	

TEMPS D'ÉCHANGES



Atelier de Concertation du 07/07/2023 – Aude Centre et Orbieu - Jourres



EPTB AUDE
SMMAR
DES RIVIÈRES & DES HOMMES

III. **Inspiration** : exemples d'action

Inspiration – Exemples d'action pour préserver les zones humides



PAUSE



Atelier de Concertation du 07/07/2023 – Aude Centre et Orbieu - Jourres



IV. Atelier : les actions à déployer pour préserver les zones humides prioritaires

Quelles actions déployer pour préserver les zones humides prioritaires ?



1 animateur par table
1 animateur technique volant



1 carte par
zone humide



1 tableau
par zone
humide



45'



 <https://colidee.com/o11p617>

Règles du jeu

Pour **chaque** zone humide prioritaire, identifiez les **actions à mener** sur les **tableaux** à disposition selon les 5 grands axes : préservation, restauration, connaissance, communication et accompagnement de projet d'aménagement. **Localisez** les actions proposées à l'aide des **cartes** disponibles.



EPTB AUDE
SMMAR
DES RIVIÈRES & DES HOMMES

RESTITUTION ET CLOTÛRE



EPTB AUDE
SMMAR
DES RIVIÈRES & DES HOMMES

MERCI DE VOTRE ATTENTION